

Allegra liebe Gäste! Dear guests, welcome!

In den verschneiten Tälern des Engadins können Sie die Ursprünglichkeit der Region kennenlernen: Autofreie und verträumte Täler bilden die perfekte Kulisse für eine märchenhafte Winterwanderung. Discover the region's authenticity and originality in the snow-covered valleys of the Engadin. The car-free valleys provide a perfectly enchanting backdrop for delightful winter hikes.

Legende Legend

- Winterwanderwege / Winter hiking trails
 - markierter Schneeschuhtrail / marked snowshoe trail
 - Trailrunning Route / Trail running route
 - markierte Skitouren-Route / marked ski touring route
 - Schüttelweg / Toboggan run
 - Bahnlinie / Railway line
 - Strasse / Road
 - Nationalparkgrenze / Border National Park
 - Landesgrenze / Border Country
 - Tourist Information / Tourist Information
 - Bahnhof, Haltestelle / Railway station, train stop
 - Bushaltestellen / Bus stop
 - Flughafen / Airport
 - Parkplatz / Parking
 - Parkhaus / Indoor parking
 - Standseilbahn / Funicular
 - Gondelbahn / Gondola
 - Sesselbahn / Chair lift
 - Skilift / Ski lift
 - Schneeschuhtrail / Snowshoe trail
 - Skitouren-Route / Ski touring route
 - Schütteln / Toboggan
 - Bob Run / Bob Run
 - Cresta Run / Cresta Run
 - Eisplatz, Eisweg / Ice rink, ice trail
 - Snowkiten / Snowkiting
 - Eisfischen / Ice fishing
 - Kutschenfahrt / Horse carriage
 - Top Aussichtspunkte / Top view points
 - Kinderspielplatz / Children's playground
 - Öffentliche Bäder und Spa / Public baths and spa
 - Mineralbad & Spa Samedan / Mineral bath & Spa Samedan
 - Berg- und Ausflugsrestaurant / Mountain and excursion restaurants
 - Berghütte / Mountain hut
 - Spital / Klinik / Hospital / Clinic
 - Wildruhezone (Begehen verboten) / Protected wildlife habitat (not accessible to the public)
 - SchweizMobil Routen / Switzerland Mobility routes
 - Hub / Hub
- Bitte beachten Sie, dass der Handyempfang in den Seitentälern nicht überall gewährleistet werden kann. / Please note that in the side valleys, mobile phone reception is not always available.

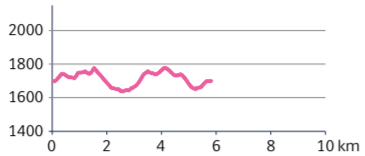


**Rundweg / Round trip
Zuoz – S-chanf**

🕒 1h 40 min 📏 148 m
↔️ 5.8 km 📏 148 m

Schwierigkeit: leicht / Level: easy

📍 Bahnhof, Zuoz / Railway station, Zuoz



Mehr Informationen zum Rundweg Zuoz – S-chanf.
More information about round trip Zuoz – S-chanf.



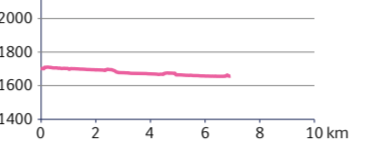
**Innauweg / Innau trail
Samedan – La Punt**

🕒 1h 40 min 📏 4 m
↔️ 6.9 km 📏 20 m

Schwierigkeit: leicht / Level: easy

📍 Promulins Arena, Samedan / Promulins arena, Samedan

📍 La Punt Chamues-ch / La Punt Chamues-ch



Mehr Informationen zum Innauweg Samedan – La Punt.
More information about the Innau trail Samedan – La Punt.



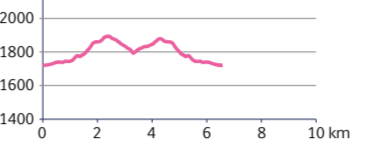
Lej Nair – Lej Zuppò

🕒 1h 50 min 📏 172 m
↔️ 6.6 km 📏 172 m

Schwierigkeit: leicht / Level: easy

📍 St. Moritz Bad / St. Moritz Bad

📍 St. Moritz Bad / St. Moritz Bad



Mehr Informationen zum Weg Lej Nair – Lej Zuppò.
More information about the trail Lej Nair – Lej Zuppò.



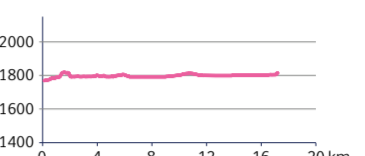
**Seenweg / Lake trail
St. Moritz – Sils – Maloja**

🕒 4h 10 min 📏 41 m
↔️ 17 km 📏 23 m

Schwierigkeit: mittel / Level: intermediate

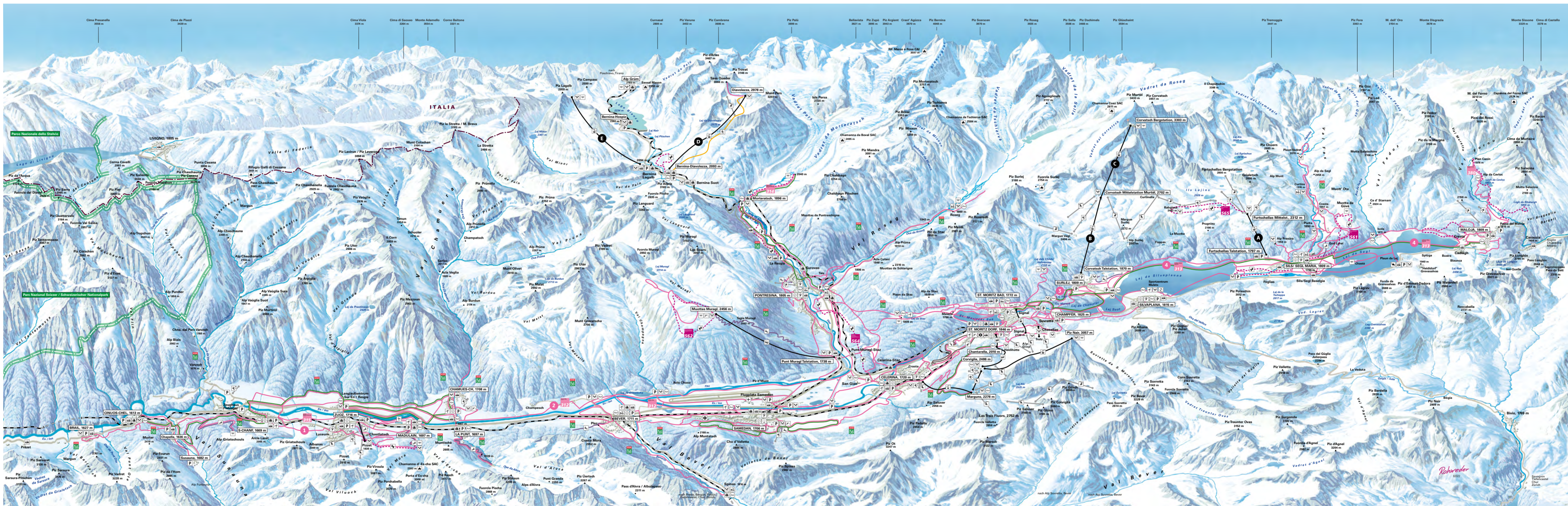
📍 Langlaufzentrum, St. Moritz Bad / Cross-country ski centre, St. Moritz Bad

📍 Capolago, Maloja / Capolago, Maloja



Mehr Informationen zum Seenweg.
More information about the lake trail.

Buchen Sie Ihre Erlebnisse im Engadin im Experience Shop. / Book your adventures in the Engadin in the Experience Shop.



Berg- und Ausflugsrestaurants Mountain and excursion restaurants

Im Engadin steht das kulinarische Angebot ganz im Zeichen der Tradition der Gastronomie. Bei den typischen Engadiner Restaurants mit ihrem rustikal eleganten Charme stehen exquisite lokale Spezialitäten auf der Speisekarte. The Engadin region is home to a strikingly rich, varied and imaginative gastronomic scene. At typical Engadin restaurants, with their rustic yet stylish charm, menus feature exquisite local specialities.

Mehr Informationen zu den Berg- und Ausflugsrestaurants.
More information about mountain and excursion restaurants.

Distanzen Winterwanderwege Distances winter hiking trails

Maloja – Isola	→ 3,5 km
Isola – Sils	→ 2,5 km
Sils – Surlej / Silvaplana	→ 5,0 km
Surlej / Silvaplana – Champfer	→ 2,5 km
Champfer – St. Moritz-Bad / Dorf	→ 2,5 km
St. Moritz-Bad – Lej da Staz	→ 3,0 km
St. Moritz-Dorf – Celerina	→ 3,0 km
Celerina – Samedan	→ 3,0 km
Lej da Staz – Pontresina	→ 3,0 km
Lej da Staz – Punt Muragl	→ 2,0 km
Punt Muragl – Samedan	→ 3,5 km
Lej da Staz – Celerina	→ 3,0 km
Pontresina – Punt Muragl	→ 3,0 km
Pontresina – Morteratsch	→ 5,5 km
Samedan – Bever	→ 2,5 km
Bever – Chamues-ch	→ 4,5 km
Chamues-ch – Madulain	→ 1,5 km
Madulain – Zuoz	→ 3,0 km
Zuoz – S-chanf	→ 2,5 km
S-chanf – Chapella	→ 1,7 km
Chapella – Susauna	→ 1,7 km
Chapella – Cinoos-chel	→ 1,2 km

Kinderwagengerechte Winterwander- tips / Winter walking tips suitable for prams / strollers

Seenweg St. Moritz – Sils – Maloja	→ 17,0 km	📏 41 m
Lej Nair – Lej Zuppò	↔️ 6,6 km	📏 172 m
St. Moritz – Stazersee – St. Moritz	↔️ 7,1 km	📏 70 m
Steinbock-Promenade	→ 1,5 km	📏 30 m
Val Roseg	→ 7,0 km	📏 229 m
Morteratsch	→ 2,8 km	📏 129 m
Wasserweg Inn – Flaz	↔️ 8,8 km	📏 25 m
Bever – Spinas	→ 4,1 km	📏 126 m
Innauweg Samedan – La Punt	→ 6,9 km	📏 4 m
La Punt – Madulain – La Punt	↔️ 4,8 km	📏 30 m
Madulain – Zuoz	→ 3,4 km	📏 25 m

Mehr Informationen zu kinderwagengerechten Winterwanderwegen.
More information about winter walking trails suitable for prams / strollers.

Schüttelwege Toboggan runs

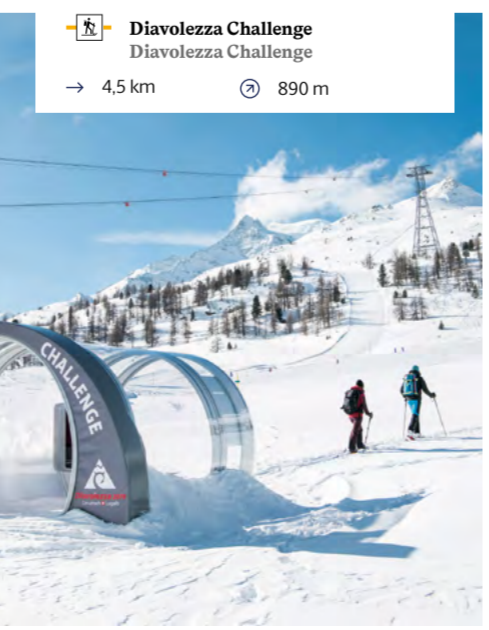
Schüttelweg God Laret, Sils	→ 0,8 km
Schüttelweg Surlej, Silvaplana	→ 0,6 km
Schüttelwiese Languard, Pontresina	→ 0,2 km
Schüttelweg Muottas Muragl, Samedan	→ 4,2 km
Schüttelweg Surviv, Samedan	→ 0,2 km
Schüttelweg Crasta Mora, Bever	→ 1,0 km
Schüttelweg Alp Prolebas bis untere Barriere (Oberer Abschnitt), La Punt	→ 2,4 km
Schüttelweg untere Barriere bis Alva Sur (unterer Abschnitt), La Punt	→ 0,6 km
Schüttelweg Alp Es-cha Dadoura – Madulain	→ 3,0 km
Schüttelweg Chastlatsch, Zuoz	→ 1,5 km
Schüttelweg Alp Gratschouls – S-chanf	→ 5,5 km
Snowtubing, Maloja	→ 0,2 km

Mehr Informationen zu Schüttelwegen.
More information about toboggan runs.

Skitouren-Route Ski touring route

Diavolezza Challenge
Diavolezza Challenge

→ 4,5 km 📏 890 m



Die markierte und ausgeschilderte Skitouren-Route ist das ideale Trainingsgelände für angefreßene Tourengeher und Einsteiger. Die für Skitourengeher permanent eingerichtete Route führt über rund 890 Höhenmeter von der Talstation Diavolezza neben und abseits der Piste hoch bis zur Bergstation. The marked and signposted ski touring route is the ideal training ground for both ski touring enthusiasts and beginners. This permanent route for ski tourists takes them from the Diavolezza valley station beside or off the piste up to the top station and covers a vertical distance of about 890 metres.

Mehr Informationen zu Skitouren.
More information about ski touring.

Information und Buchung Schneetourbus.
Information and booking snowtours bus.

Bergbahnen Fahrplan Corvatsch, Diavolezza, Lagalb Mountain railways timetable Corvatsch, Diavolezza, Lagalb

A Sils – Furtschellas 21.12.2022 – 03.02.2023 8:15 – 17:00 04.02.2023 – 16.04.2023 8:15 – 17:20 Alle 15 Minuten / Every 15 minutes 🕒 x00, x15, x30, x45 / 🕒 x00, x15, x30, x45 Letzte / Last 🕒 16:00, 16:15 / 🕒 17:00, 17:20	B Diavolezza 21.12.2022 – 03.02.2023 8:40 – 16:20 04.02.2023 – 07.05.2023 8:00 – 17:00 Alle 20 Minuten / Every 20 minutes 🕒 x00, x20, x40 / 🕒 x00, x20, x40 Letzte / Last 🕒 16:20, 17:00 / 🕒 16:20, 17:00	C Surlej – Murtel Mittelstation 26.11.2022 – 03.02.2023 8:20 – 17:00 04.02.2023 – 23.04.2023 8:20 – 17:20 Alle 20 Minuten / Every 20 minutes 🕒 x00, x20, x40 / 🕒 x00, x20, x40 Letzte / Last 🕒 16:00, 16:20 / 🕒 17:00, 17:20	E Lagalb 21.12.2022 – 03.02.2023 9:00 – 16:00 04.02.2023 – 16.04.2023 8:30 – 16:30 Letzte / Last 🕒 16:00, 16:30 / 🕒 16:00, 16:30 Alle 10 Minuten oder nach Bedarf / Every 10 minutes or on request	F Murtel Mittelstation – Corvatsch 26.11.2022 – 03.02.2023 8:32 – 16:52 04.02.2023 – 23.04.2023 8:32 – 17:12 Alle 20 Minuten / Every 20 minutes 🕒 x12, x32, x52 / 🕒 x12, x32, x52 Letzte / Last 🕒 15:52, 16:12 / 🕒 16:52, 17:12
--	---	--	---	---

Mehr Informationen zu den Bergbahnen.
More information about mountain railways. Dates subject to change.

Bergbahnen Preise Einzelfahrten Mountain railways prices single journeys

A Sils – Furtschellas	16+	1/2 Tax	6 – 15
B Surlej – Murtel Mittelstation	Erwachsene	GA	Kinder Children
C Surlej – Corvatsch	39,00	19,50	19,50
E Lagalb	18+	13 – 17	6 – 12
	Erwachsene	Jugendl. Youth	Kinder Children
F Diavolezza	44,00	29,50	14,50
G Lagalb	36,00	24,00	12,00
	Hunde gratis / Dogs free		

Corvatsch / Furtschellas akzeptieren Halbtax und GA, Reka, Swiss Travel Pass, Swiss Travel Pass Flex. Diavolezza / Lagalb akzeptieren nur Reka. / Corvatsch / Furtschellas accept Half-Tax travelcards and GA travelcards, Reka, Swiss Travel Pass, Swiss Travel Pass Flex. Diavolezza / Lagalb accept only Reka

ÖV inklusive Public transport inclusive

Wer mehr als eine Nacht in einem teilnehmenden Hotel oder in einer teilnehmenden Ferienwohnung bucht, kann die öffentlichen Verkehrsmittel im Obengadin kostenlos nutzen. Gültigkeit: 1. November bis 30. April, mit der zweiten aufeinanderfolgenden Übernachtung im selben Hotel steigt in derselben Ferienwohnung die An- und Abreise ist im Angebot nicht inbegriffen. Guests who stay more than one night at one of the participating hotels or participating holiday apartments qualify for free use of public transport in the Engadin. Validity: 1 November to 30 April, from the second consecutive overnight stay in the same hotel or the same holiday apartment. The arrival and departure is not included in the offer.

Mehr Informationen zum ÖV inklusive.
More information about public transport inclusive.

Herausgeber / Editor
© Oktober 2022, Engadin St. Moritz Tourismus AG
Druck: Gammeter Media AG, St. Moritz
Printed in Switzerland.